想定最大規模
洪水・土砂災害
ハザードマップ

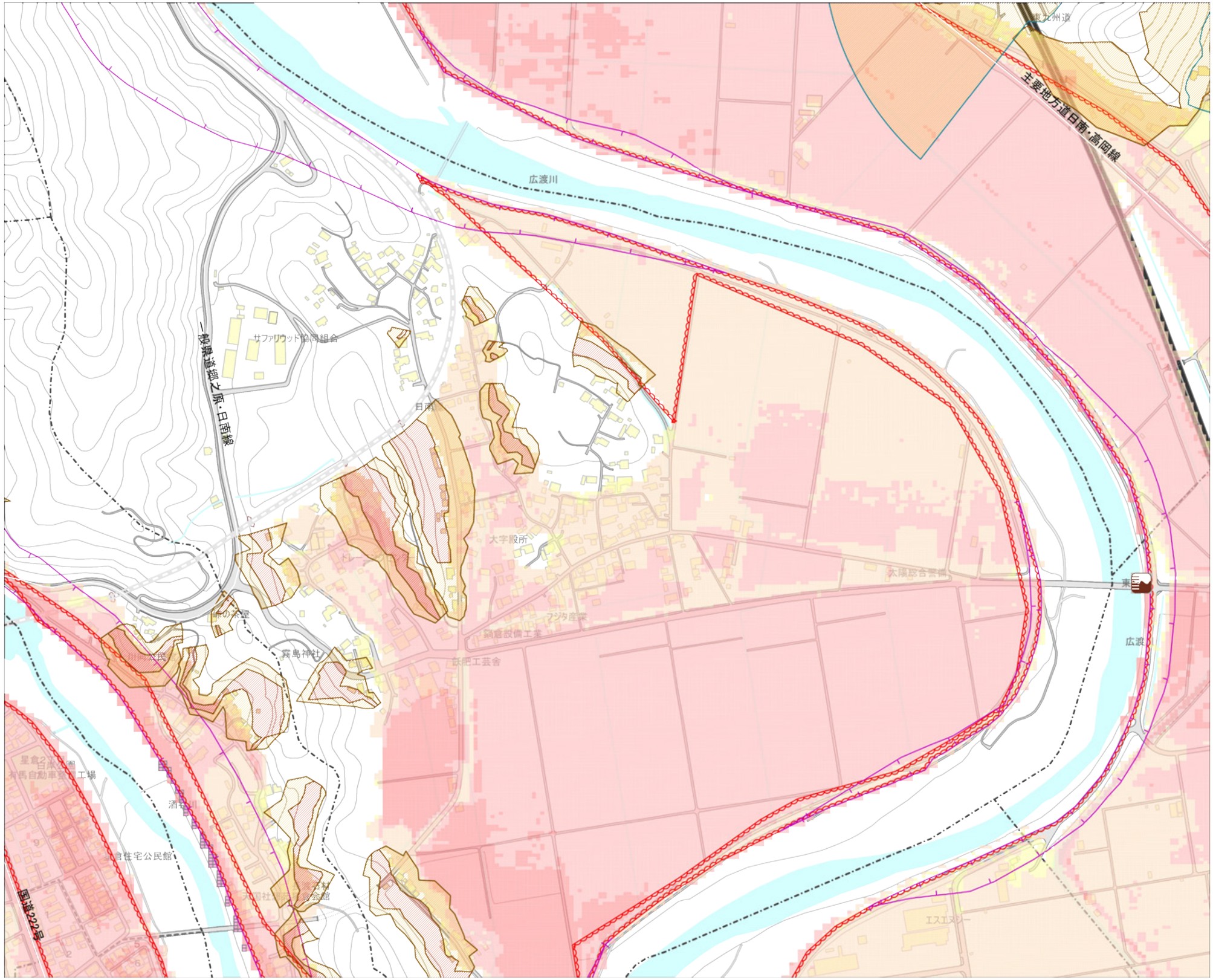

洪水浸水想定区域

想定最大規模

- 0.5m未満
- 0.5m～3.0m未満
- 3.0m～5.0m未満
- 5.0m～10.0m未満
- 10.0m～20.0m未満

家屋倒壊等はん濫想定区域

- はん濫流
- 河岸浸食

（広渡川水系：平成30年12月6日時点）
（細田川・潟上川：平成31年3月28日時点）

土砂災害（特別）警戒区域

土砂災害特別警戒区域

- 急傾斜地の崩壊
- 土石流

土砂災害警戒区域

- 急傾斜地の崩壊
- 土石流
- 地すべり

（平成31年3月時点）

避難・防災関連施設

- 地震避難場所
- 風水害避難所
- 警察機関
- 水位観測所
- 水防倉庫

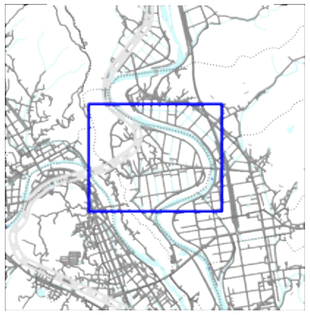

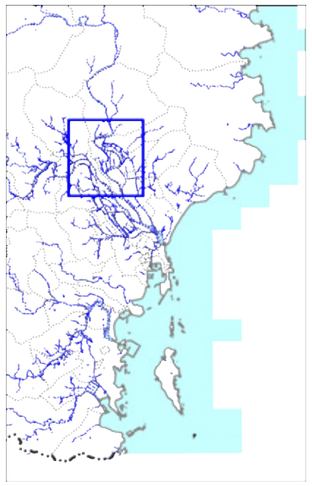

0　200m